



Ronde van Vlaanderen Roadmap Women Elite 02.04.2023




| | km + | km - | 36 km/h | 38 km/h | 40 km/h |
|--|------|-------|---------|---------|---------|
| Oost-Vlaanderen | | | | | |
| Oudenaarde | | | | | |
| Start op Markt | -2.7 | | 13:30 | 13:30 | 13:30 |
| Markt (<i>Centrum Ronde van Vlaanderen</i>), Mathijs Casteleinstraat, Diependale | | | | | |
| Leupegem | | | | | |
| Diependale, Leupegemstraat (N8), Dr Honoré De Wolfstraat (N8), 86/40 (12h23 en 13h37) | -1.7 | | 13:32 | 13:32 | 13:32 |
| Melden | | | | | |
| Berchemweg (N8) | -0.2 | | 13:35 | 13:35 | 13:35 |
| Officiële Start / Départ Officiel na 3.6 km Neutralisatie thv km bord 57 | 0.0 | 158.0 | 13:35 | 13:35 | 13:35 |
| Berchemweg (N8) | | | | | |
| Kluisbergen | | | | | |
| Berchem | | | | | |
| Oudenaardebaan (N8), Kerkstraat (N36), Schelde | 3.9 | 154.1 | 13:41 | 13:41 | 13:41 |
| West-Vlaanderen | | | | | |
| Avelgem | | | | | |
| Kerkhove | | | | | |
| Brugstraat (N36), bruggesteenweg (N36) | 7.4 | 150.6 | 13:47 | 13:47 | 13:46 |
| Anzegem | | | | | |
| Kaster | | | | | |
| Scheldestraat (N36), Tiegemstraat (N36) | 8.6 | 149.4 | 13:49 | 13:49 | 13:48 |
| Tiegem | | | | | |
| Oostdorp (N36), Kapellestraat (N494), Tiegemberg (N494) | 10.0 | 148.0 | 13:52 | 13:51 | 13:50 |
| Hill 1: Tiegemberg | 10.0 | 148.0 | 13:52 | 13:51 | 13:50 |
| 800m - Gem 5.5% - Max 9.0% | | | | | |
| Tiegemberg (N494) | | | | | |
| Anzegem | | | | | |
| Tiegemberg (N494), Berglaan (N494), Kerkstraat (N382), Kruisweg (N382), Grote Leiestraat (N382) | 13.5 | 144.5 | 13:57 | 13:56 | 13:55 |
| Waregem | | | | | |
| Anzegemseweg (N382), Flanders-Fieldweg, Wortegemseweg, Franklin Rooseveltlaan (N357), Holstraat (N357), Zuiderlaan (R35), Zultseweg | 18.6 | 139.4 | 14:06 | 14:04 | 14:03 |
| Oost-Vlaanderen | | | | | |
| Zulte | | | | | |
| Zulte | | | | | |
| Waregemstraat, Statiestraat, Staatsbaan (N43), Staatsbaan (N43) | 24.6 | 133.4 | 14:16 | 14:14 | 14:12 |
| Olsene | | | | | |
| Grote Steenweg (N43), Kerkstraat (N459) | 28.5 | 129.5 | 14:23 | 14:20 | 14:18 |
| West-Vlaanderen | | | | | |
| Dentergem | | | | | |
| Oeselgem | | | | | |
| Olsenesteenweg (N459), Deinzestraat (N440) | 30.3 | 127.7 | 14:25 | 14:23 | 14:20 |
| Oost-Vlaanderen | | | | | |
| Deinze | | | | | |
| Gottem | | | | | |
| Oude Heirbaan (N440) | 31.9 | 126.1 | 14:28 | 14:25 | 14:23 |
| Grammene | | | | | |
| Oude Heirbaan (N440), Brugstraat | 34.1 | 123.9 | 14:32 | 14:29 | 14:26 |

Ronde van Vlaanderen Roadmap Women Elite 02.04.2023




| | km + | km - | 36 km/h | 38 km/h | 40 km/h |
|--|--------------|----------------|----------------|----------------|----------------|
| Litter Zone ↑ Brugstraat | 35.0 | 123.0 | 14:33 | 14:30 | 14:27 |
| Zulte Machelen ↑ Brugstraat | 35.4 | 122.6 | 14:34 | 14:31 | 14:28 |
| Deinze Gottem ↑ Brugstraat | 36.5 | 121.5 | 14:36 | 14:33 | 14:30 |
| Zulte Machelen ↑ Brugstraat, ↺ ↻ Hoevestraat, ↺ ↻ Dorpsstraat, ↻ Rijksweg (N43) | 36.9 | 121.1 | 14:36 | 14:33 | 14:30 |
| Olsene ↑ Grote Steenweg (N43), ↻ Centrumstraat (N459), ↑ Oudenaardestraat (N459), 🚗 ↑ Oudenaardestraat (N459) | 39.5 | 118.5 | 14:41 | 14:37 | 14:34 |
| Kruisem Kruishoutem ↑ Olsensesteenweg (N459), ↺ ↻ Olsensesteenweg (N459), 🚗 (E17), ↑ Olsensesteenweg (N459), ↺ ↻ Olsensesteenweg (N459), ↑ Winston Churchillstraat (N459), ↑ Markt (N459), ↺ ↻ Hoogstraat (N494), ↺ ↻ Oudenaardsesteenweg (N459) | 43.5 | 114.5 | 14:47 | 14:44 | 14:40 |
| Wannegem-Lede ↑ Oudenaardsesteenweg (N459), ↻ Wannegemdorp (200m), ↻ Huisepontweg | 48.2 | 109.8 | 14:55 | 14:51 | 14:47 |
| 🏞️ Huisepontweg (1700m) ↑ Huisepontweg, ↻ Ledekerkweg, ↑ Lededorp (400m), ↻ Ledepontweg | 49.6 | 108.4 | 14:58 | 14:53 | 14:49 |
| Huise ↑ Ledepontweg, ↻ Rooigemstraat, ↻ Rooigemstraat | 53.6 | 104.4 | 15:04 | 15:00 | 14:55 |
| Oudenaarde Mullem ↻ Rooigem, ↻ Mullemstraat, ↑ Korte Aststraat | 54.7 | 103.3 | 15:06 | 15:01 | 14:57 |
| Kruisem Huise 🏔️ Hill 2: Korte Ast 500m - Gem. 4.3% - Max. 9.6% ↑ Korte Aststraat, ↺ ↻ Lange Aststraat, ↻ Westerring (N60) | 56.2 56.6 | 101.8 101.4 | 15:09 15:09 | 15:04 15:04 | 14:59 15:00 |
| Oudenaarde Mullem ↑ Westerring (N60) | 57.6 | 100.4 | 15:11 | 15:06 | 15:01 |
| Heurne ↑ Westerring (N60) | 58.6 | 99.4 | 15:13 | 15:08 | 15:03 |
| Eine ↑ Westerring (N60), ↺ ↻ Westerring (N60), ↺ ↻ Westerring (N60) | 59.4 | 98.6 | 15:14 | 15:09 | 15:04 |
| Bevere ↑ Afrit (N60), ↻ Deinzestraat (N459), 🚗 (N60), ↑ Beverestraat, 🚗, ↑ Beverestraat, | 62.3 | 95.7 | 15:19 | 15:13 | 15:08 |
| Oudenaarde ↑ Beverestraat, ↑ Tacambaroplein, ↑ Hoogstraat, ↑ Markt, ↻ Markt (Centrum Ronde Van Vlaanderen), ↺ Mathijs Castelijnsstraat, ↻ Smallendam, ↻ Margaretha Van Parmastraat, ↻ Tussenbruggen, 🚗 (Schelde), ↑ Bergstraat | 64.0 | 94.0 | 15:22 | 15:16 | 15:11 |
| Edelare ↺ ↻ Aalststraat, ↑ Lucien Van De Fonteynelaan, ↻ Mijttestraat | 66.1 | 91.9 | 15:25 | 15:19 | 15:14 |
| Volkegem ↑ Tivolistraat | 66.8 | 91.2 | 15:26 | 15:21 | 15:15 |

Ronde van Vlaanderen Roadmap Women Elite 02.04.2023




| | km + | km - | 36 km/h | 38 km/h | 40 km/h |
|---|------|------|---------|---------|---------|
| Hill 3: Wolvenberg 645m - Gem. 7,9% - Max. 17,3% ↑ Wolvenberg, ↵ Natendries (N441) | 68.4 | 89.6 | 15:29 | 15:23 | 15:18 |
| Mater ↑ Natendries (N441), → Blote, → Boskant, ↵ Casterstraat, ↕ Bronstraat, → Zwadderkotstraat, → Kerkgate | 68.5 | 89.5 | 15:29 | 15:23 | 15:18 |
| 🏔️ Kerkgate 🏔️ (1400m) ↑ Kerkgate, ↑ Materplein, ↵ Keirestraat, ↵ Jagerij | 72.0 | 86.0 | 15:35 | 15:29 | 15:23 |
| 🏔️ Jagerij 🏔️ (800m) ↑ Jagerij, ↑ Tissenhove, ↻ Bruul, ↻ Duisbeke, ↻ Meerhem, ↕ Smarre | 74.7 | 83.3 | 15:39 | 15:33 | 15:27 |
| Horebeke Sint-Maria-Horebeke ↑ Smarre, ↵ Molenberg | 80.0 | 78.0 | 15:48 | 15:41 | 15:35 |
| Zwalm Sint-Denijs-Boekel ↑ Molenberg | 80.5 | 77.5 | 15:49 | 15:42 | 15:36 |
| Hill 4: Molenberg 463m - Gem. 7% - Max. 14,2% - 🏔️ (300m) ↕ Molenberg, → Franskouter, ↻ Rijkeleie, ↑ Marlboroughstraat | 80.9 | 77.1 | 15:50 | 15:43 | 15:36 |
| 🗑️ Litter Zone ↑ Marlboroughstraat | 82.8 | 75.2 | 15:53 | 15:46 | 15:39 |
| Brakel Elst ↑ Boekelstraat | 83.9 | 74.1 | 15:55 | 15:47 | 15:41 |
| Hill 5: Marlboroughstraat 2040m - Gem. 3% - Max. 7% ↑ Boekelstraat, ↕ Gentsestraat (N415), ↵ Lepelstraat, ↕ Lepelstraat | 84.9 | 73.1 | 15:56 | 15:49 | 15:42 |
| Michelbeke ↑ Lepelstraat, ↻ Guido Gezellelaan, ↵ Groenstraat, ↑ Riedeplein, ↑ Berendries | 86.3 | 71.7 | 15:59 | 15:51 | 15:44 |
| Hill 6: Berendries 940m - Gem. 7% - Max. 12,3% ↕ Kasteeldreef (N462) | 88.9 | 69.1 | 16:03 | 15:55 | 15:48 |
| Nederbrakel ↕ Molenberg (N462), ↑ Moriaanstraat (N462), ↑ Watermolenstraat (N462), → Driehoeksstraat, ↕ Kerkhofstraat, ↑ Valkenbergstraat | 90.3 | 67.7 | 16:05 | 15:58 | 15:50 |
| Hill 7: Valkenberg 540m - Gem 8,1% - Max 12,8% ↕ Twaalfbunderstraat | 94.2 | 63.8 | 16:12 | 16:04 | 15:56 |
| Elst ↑ Twaalfbunderstraat, ↕ Gentsestraat (N415), → Oudenaardsestraat (N8) | 94.4 | 63.6 | 16:12 | 16:04 | 15:57 |
| Zegelsem ↑ Oudenaardsestraat (N8) | 96.0 | 62.0 | 16:15 | 16:07 | 15:59 |
| 🗑️ Litter Zone ↑ Oudenaardsestraat (N8) | 97.0 | 61.0 | 16:17 | 16:08 | 16:00 |
| 🗑️ Feed Zone (langs de N8) ↑ Oudenaardsestraat (N8) | 97.2 | 60.8 | 16:17 | 16:08 | 16:01 |
| 🗑️ Litter Zone ↑ Oudenaardsestraat (N8) | 97.9 | 60.1 | 16:18 | 16:10 | 16:02 |
| Horebeke | | | | | |

Ronde van Vlaanderen Roadmap Women Elite 02.04.2023



| | km + | km - | 36 km/h | 38 km/h | 40 km/h |
|--|-------|------|---------|---------|---------|
| Sint-Kornelis-Horebeke ↑ Heerweg (N8) | 97.9 | 60.1 | 16:18 | 16:10 | 16:02 |
| Sint-Maria-Horebeke ↑ Heerweg (N8) , ↵ Stene (N454) | 98.9 | 59.1 | 16:20 | 16:11 | 16:03 |
| Maarkedal | | | | | |
| Schorisse ↑ Zottegemstraat (N454), ↑ Hofveldstraat (N454), ↵ Schorissestraat (N457) | 101.2 | 56.8 | 16:24 | 16:15 | 16:07 |
| Maarke-Kerkem ↑ Maarkeweg (N457) | 102.7 | 55.3 | 16:26 | 16:17 | 16:09 |
| Etikhove ↑ Gansbeekstraat (N457), ↑ Maarkendries (N457), ↑ Oudenaardeweg (N457), ⚠ 86/37 (16h38), ↑ Oudenaardeweg (N457) | 105.5 | 52.5 | 16:31 | 16:22 | 16:13 |
| Oudenaarde | | | | | |
| Leupegem ↑ Schorisseweg (N457), ↕↔ Ronseweg (N60), ↑ Westerring (N60), ↕↔ Berchemweg (N8) | 108.1 | 49.9 | 16:35 | 16:26 | 16:17 |
| Melden ↑ Berchemweg (N8), ↵ Meldenstraat, ↵ Rotelenberg, ↑ Steengat, ↑ Koppenberg | 110.3 | 47.7 | 16:39 | 16:29 | 16:20 |
| Hill 8: Koppenberg 600m - Gem. 11,6% - Max. 22% - 600m ↑ Koppenberg, ↻ Koppenberg, ↻ Koppenberg, ↕↔ Rijksweg (N60) | 113.4 | 44.6 | 16:44 | 16:34 | 16:25 |
| Maarkedal | | | | | |
| Etikhove | 116.2 | 41.8 | 16:49 | 16:39 | 16:29 |
| Litter Zone ↑ Rijksweg (N60), ↵ Mariaborrestraat | 116.3 | 41.7 | 16:49 | 16:39 | 16:29 |
| Mariaborrestraat 400m ↻ Mariaborrestraat ↕↔ Steenbeekdries | 117.4 | 40.6 | 16:51 | 16:40 | 16:31 |
| Hill 9: Steenbeekdries 1100m - Gem. 3,1% - Max. 7,6% - 1100m ↵ Stationsberg | 118.7 | 39.3 | 16:53 | 16:42 | 16:33 |
| Stationsberg 700m ↑ Stationsberg ↘ (gevaarlijke afdaling) ⚠ 86/34 (16h38), ↻ Stationsberg, ↕↔ Stationsberg Nederholbeekstraat | 118.8 | 39.2 | 16:53 | 16:43 | 16:33 |
| Nukerke ↑ Nederholbeekstraat, ↵ Boitsbank | 120.0 | 38.0 | 16:55 | 16:44 | 16:35 |
| Etikhove ↑ Boitsbank, ↻ Taaienberg | 120.5 | 37.5 | 16:56 | 16:45 | 16:36 |
| Hill 10: Taaienberg 530m - Gem. 6,6% - Max. 15,8% - 500m ↕↔ Poesthem, ↕↔ Poesthem, ↑ Drappendries, ↑ Vlaamse Ardennenstraat | 121.2 | 36.8 | 16:57 | 16:46 | 16:37 |
| Nukerke ↑ Rubberigtsbank, ↕ Ommegangstraat (N454) | 123.9 | 34.1 | 17:01 | 16:51 | 16:41 |
| Ronse ↵ Hogerlucht, ↕ Kammeland, ↕↔ Broeke, ↕↔ Broeke, ↕↔ Broeke (N80b), ↵ Oudestraat ↕↔ Oudestraat, ↕↔ Kruisstraat (N60b), ↕↔ Zandstraat (N425) | 126.8 | 31.2 | 17:06 | 16:55 | 16:45 |
| Hill 11: Kruisberg/Hotond 2500m - Gem. 5% - Max. 9% - 450m ↑ Zandstraat (N425), ↕ Berchemseweg (N36) | 131.5 | 26.5 | 17:14 | 17:03 | 16:52 |
| Kluisbergen | | | | | |

Ronde van Vlaanderen Roadmap Women Elite 02.04.2023



| | km + | km - | 36 km/h | 38 km/h | 40 km/h |
|--|-------|------|---------|---------|---------|
| Kwaremont ↑ Ronsebaan (N36), ↶ Ronde van Vlaanderenstraat | 132.9 | 25.1 | 17:17 | 17:05 | 16:54 |
| Collect Zone ↑ Ronde van Vlaanderenstraat, <i>Monument Karel Van Wijnendaels</i> , ↶ ↷ Ronsebaan (N36) V | 134.5 | 23.5 | 17:19 | 17:07 | 16:57 |
| Berchem ↑ Ronse Baan (N36), ↑ Stationsstraat (N36), ↷ Parklaan, ↷ Brugzavel, ↶ ↷ Broektestraat | 136.8 | 21.2 | 17:23 | 17:11 | 17:00 |
| Kwaremont ↑ Broektestraat, ↑ Kwaremontplein, ↑ Schilderstraat | 139.2 | 18.8 | 17:27 | 17:15 | 17:04 |
| Hill 12: Oude Kwaremont 2200m - Gem. 4% - Max. 11,6% - 1500m ↶ Ronsebaan (N36), ↶ Lamontstraat Renners : ↶ Kalkhovenstraat, ↶ Middelloopstraat, ↷ Paterbergstraat | 141.3 | 16.7 | 17:30 | 17:18 | 17:07 |
| Hill 13: Paterberg 360m - Gem. 12,9% - Max. 20,3% - 360m ↶ Stooktestraat, ↶ ↷ Driesstraat | 144.7 | 13.3 | 17:36 | 17:23 | 17:12 |
| Berchem ↑ Bruggestraat, ↶ ↷ Pontstraat, ↶ Oudenaardebaan (N8), ↶ ↷ Kerkstraat (N36), Schelde | 146.3 | 11.7 | 17:39 | 17:26 | 17:14 |
| West-Vlaanderen | | | | | |
| Avelgem | | | | | |
| Kerkhove ↑ Brugstraat (N36), ↶ ↷ Oudenaardesteeweg (N453) | 149.0 | 9.0 | 17:43 | 17:30 | 17:19 |
| Oost-Vlaanderen | | | | | |
| Wortegem-Petegem | | | | | |
| Elsegem ↑ Eeuwhoek (N453), ↑ Kortrijkstraat (N453) | 151.3 | 6.7 | 17:47 | 17:34 | 17:22 |
| Petegem-aan-de-Schelde ↑ Kortrijkstraat (N453) | 153.2 | 4.8 | 17:50 | 17:37 | 17:25 |
| Litter Zone ↑ Kortrijkstraat (N453) | 155.8 | 2.2 | 17:55 | 17:41 | 17:29 |
| Oudenaarde | | | | | |
| Bevere ↑ Minderbroedersstraat (N453) | 156.7 | 1.3 | 17:56 | 17:42 | 17:30 |
| Aankomst | 158.0 | 0.0 | 17:58 | 17:44 | 17:32 |