



NOTE MOBILITÉ
SCHOTEN

Scheldeprijs

09.04.2025

TERNEUZEN, ZEELAND > SCHOTEN



EN VOITURE

Si vous venez en voiture, prière de combiner cela, si possible, avec l'offre des transports public de et vers le centre de la commune Schoten.

Le 9 avril 2025, les lignes de bus de et vers Anvers, qui passent Schoten ont un arrêt temporaire à P+R Merksem (à Carrefour Schoten).

E19 venant d'Anvers, direction Breda

E34 & E313 venant de l'est, prendre la E19 direction Breda

Anvers Ring (R1) – suivre Breda - Sortie 5 MERKSEM/Kapellen/Schoten – tourner 1ère sortie à droite direction SCHOTEN – à la fin de la sortie à droite : Bredabaan – suivre direction Schoten jusqu'à l'intersection Bredabaan/Horstebaan (Carrefour).

En combiné avec les transports public: aux feux de circulation, tout droit sur Bredabaan vers le parking P&R Keizershoek à Merksem (sur votre droite, parking payant €1.00 par jour) ou tourner à gauche sur Horstebaan vers le parking Carrefour (à la droite).

En voiture vers Schoten: tourner à gauche sur Horstebaan,

Parking Vordenstein (max. 100 voitures): tout droit Horstebaan jusqu'à la troisième rue à gauche, tourner à gauche Kopstraat.

E19 venant de Breda, direction Anvers

Anvers Ring (R1) – suivre Anvers - Sortie 5 MERKSEM/Kapellen/Brasschaat - à la fin de la sortie à droite Kapellensteenweg – aux feux de circulation, à droite Bredabaan – suivre direction Schoten jusqu'à l'intersection Bredabaan/Horstebaan (Carrefour).

En combiné avec les transports public: aux feux de circulation, tout droit sur Bredabaan vers le parking P&R Keizershoek à Merksem (sur votre droite) ou tourner à gauche sur Horstebaan vers le parking Carrefour (sur votre droite).

En voiture vers Schoten: tourner à gauche sur Horstebaan,

Parking Vordenstein (max. 100 voitures): tout droit Horstebaan jusqu'à la troisième rue à gauche, tourner à gauche Kopstraat.

Alternative venant de l'ouest (E17 et E34)

En venant de la Flandre-Orientale et de la Flandre-Occidentale : prenez de préférence des transports public, en utilisant la ligne premetro "3 Zwijndrecht-Merksem" sur la rive gauche de l'Escaut (Schoten – En tram et/ou bus). Stationnement aux parkings:

- P+R Melsele, Vendoorn 1, 9120 Melsele (max. 365 voitures)
- P+R Linkeroever, Blancefloerlaan 501, 2050 Anvers (max. 1500 voitures).

Attention ! Le parking se trouve dans une zone de basses émissions (LEZ)

Alternative venant de l'est (E34 et E313) seulement en combinaison avec les transports publics

En venant de Turnhout (E34) ou Hasselt (E313) : la sortie 18 Wommelgem.

À la sortie, vous avez le P+R Wommelgem. En direction de Deurne, le Shopping Center Wijnegem se trouve à 1 km (10 minutes) distance de marche. Sur le côté sud du Shopping Center Wijnegem il y a une connexion de bus directe (ligne 780) vers le centre de Schoten (voir En Bus). Les possibilités de stationnement autour et près le Shopping Center Wijnegem: Houtlaan à Wijnegem (après l'intersection R11/Turnhoutsebaan), Shopping Center Wijnegem: parking autour le centre commercial. ATTENTION le parking couvert et le parking aux étages sont fermer à 20h30.

À partir de midi, le Hoogmolenbrug en direction de Schoten sera fermé à toute circulation à Wijnegem.

EN VÉLO

Pour ceux qui habitent dans la région ou à la proximité de Schoten, on peut atteindre avec le vélo le centre de Schoten, d'une manière saine et peu coûteuse. Il y a des parkings à vélos dans:

- Kopstraat, à l'entrée du domaine Vordenstein
- Sint-Cordulastraat, à la hauteur de la CC De Kaekelaar

EN TRANSPORTS PUBLIC

En train

On peut atteindre la gare Anvers-Central facilement en train. Continuez vers Schoten en tram et/ou bus.

Dans la gare Anvers-Central, il y a un accès direct aux stations premetro "Diamant" (la ligne premetro 2) et "Astrid" (les lignes premetro 2 et 3) avec une connexion de tram rapide à Merksem (voir En tram)



5 min Les lignes de bus directes d'Anvers direction Schoten partent au Franklin Rooseveltplaats 1A, sur les plates-formes C4 et C5 (voir En bus)

Horaire : <https://www.belgianrail.be/>

En tram

La ligne premetro 2 Hoboken Zwaantjes - P+R Merksem

La ligne premetro 3 P+R Melsele – P+R Merksem

Le 9 avril 2025, les lignes de bus redirigées de et vers Anvers, qui passent via Schoten ont un arrêt temporaire à l'arrêt P+R Merksem (à Carrefour Schoten).



À l'arrêt "**P+R Merksem**" changer à l'une des lignes de bus directes d'Anvers vers le centre de Schoten, (les lignes 60-601-62) arrêt Wilgendaalstraat.



35 min À partir de l'arrêt "**P+R Merksem**", 2.8 km distance de marche vers le centre de Schoten via Horstebaan et Vordensteinstraat.

En bus

Les lignes de bus direct direction Schoten partent à

- Anvers au Franklin Rooseveltplaats 1A :
 - lignes 60 et 601 arrêt Roosevelt plate-forme C5
 - ligne 62 arrêt Roosevelt plate-forme C4
- Hoogstraten : ligne 60 in Meersel-Dreef arrêt Nieuwe Dreef, Hoogstraten arrêt Van Aertselaarplein
- Sint-Job : lignes 601 en 62 arrêt Kristus Koning Kerklei
- Oelegem et Schilde : lijn 61 arrêts Oelegem Kerk et Schilde Wisselstraat
- Hoevenen : ligne 37a arrêt Hoevenen Markt
- Wijnegem : ligne 37a Wijnegem Shopping Center, arrêt WSC Zuid

Schoten Prix de l'Escaut

carte des lignes de bus 60-601, d'Anvers vers Schoten, direction Hoogstraten, arrêt de bus Wilgendaalstraat



PRIX DE L'ESCAUT À SCHOTEN

Mercredi 9 avril 2025

Lignes

60

601

60 : Direction Hoogstraten Van Aertselaerplein

60 : Direction Meersel-Dreef Dreef

60 : Direction Schoten Industrie Brechtsebaan

60 : Direction Meerle Dorp

601 : Direction Sint-Job Kristus Koning

Arrêts non desservis

Merksem: Molenlei (108290) - Schoten: Calesbergdreef (107230) - Amerlolaan (101586) - Wolfsstraat (101584)

Arrêts de remplacement

Merksem: Victor Roosens (104107) , Rerum Novarum (104104) , Ringlaan (104102) , P+R Merksem perron 5 (104099)



- 60 Antwerpen - Brecht - Hoogstraten - Meersel-Dreef
- 601 Antwerpen - St. Job Kristus Koning

horaire

horaire

Schoten Prix de l'Escaut

carte des lignes de bus 60-601, de Hoogstraten vers Schoten, direction Anvers, arrêt de bus Wilgendaalstraat



PRIX DE L'ESCAUT À SCHOTEN

Mercredi 9 avril 2025

Lignes

60

601

60 : Direction Antwerpen F. Rooseveltplaats

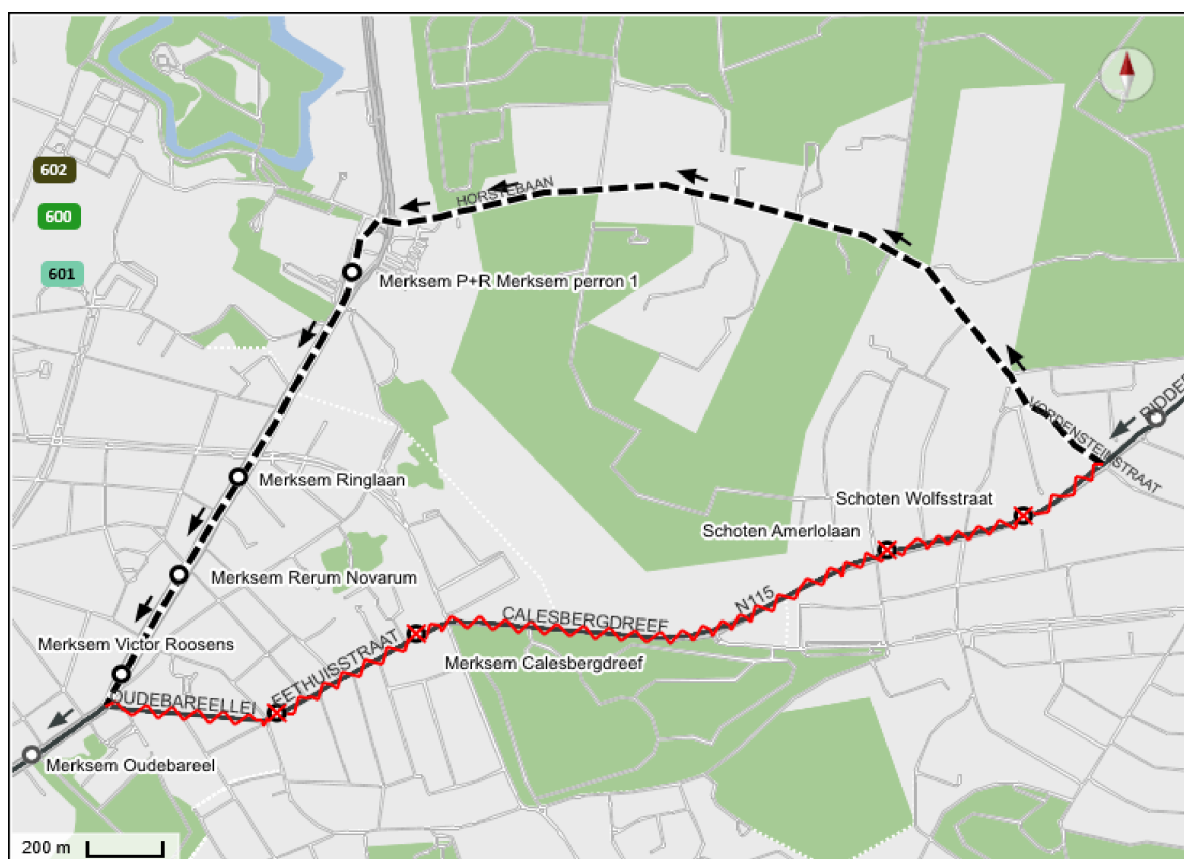
601 : Direction Antwerpen F. Rooseveltplaats

Arrêts non desservis

Schoten: Wolfsstraat (101583) - Amerlolaan (101587) - Merksem: Calesbergdreef (107235) - Molenlei (108295)

Arrêts de remplacement

Merksem: P+R Merksem perron 1 (104094) , Ringlaan (104101) , Rerum Novarum (104103) , Victor Roosens (104106)



- 60 Meersel-Dreef - Hoogstraten - Brecht – Antwerpen
- 601 Sint-Job Kristus Koning – Antwerpen

horaire

horaire

Schoten Prix de l'Escaut

ligne de bus 62, d'Anvers vers Schoten Industrie Brechtsebaan, arrêt de bus Wilgendaalstraat



PRIX DE L'ESCAUT À SCHOTEN

Mercredi 9 avril 2025

Ligne

62

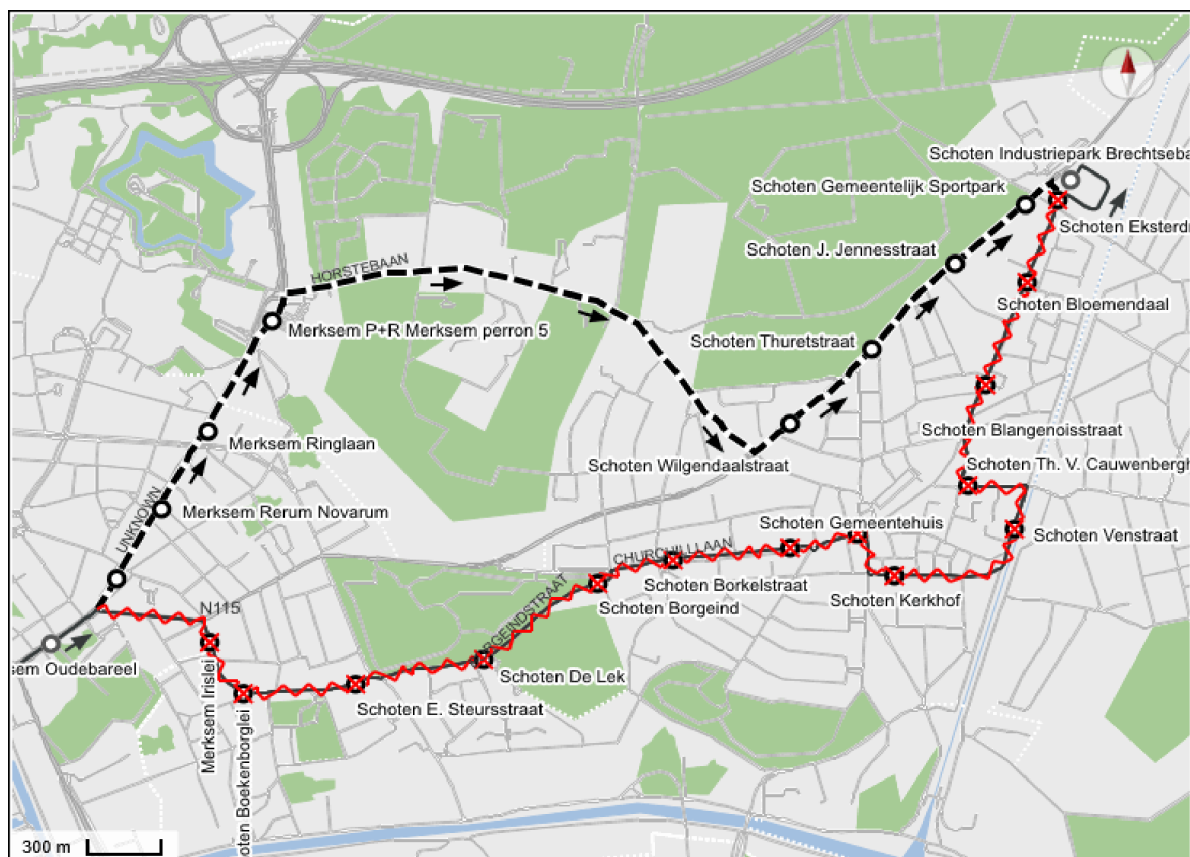
62 : Direction Schoten Industrie Brechtsebaan

Arrêts non desservis

Merksem: Irislei (107825) - Schoten: Boekenborglei (107120) - E. Steursstraat (108865) - De Lek (107310) - Borgeind (105447) - Borkelstraat (105450) - Kasteeldreef (105452) - Gemeentehuis (109890) - Kerkhof (109893) - Venstraat (109895) - Th. V. Cauwenberghslei (105459) - Blangenoisstraat (105462) - Bloemendaal (105464) - Eksterdreef (105467)

Arrêts de remplacement

Merksem: Victor Roosens (104107) , Rerum Novarum (104104) , Ringlaan (104102) , P+R Merksem perron 5 (104099) - Schoten: Wilgendaalstraat (101582) , Thuretstraat (101578) , J. Jennesstraat (101576) , Gemeentelijk Sportpark (101572)



- 62 Antwerpen – Schoten – Sint-Job

horaire

Schoten Prix de l'Escaut

ligne de bus 620, de Schoten Industrie Brechtsebaan vers Anvers, arrêt de bus Wilgendaalstraat



PRIX DE L'ESCAUT À SCHOTEN

Mercredi 9 avril 2025

Ligne

62

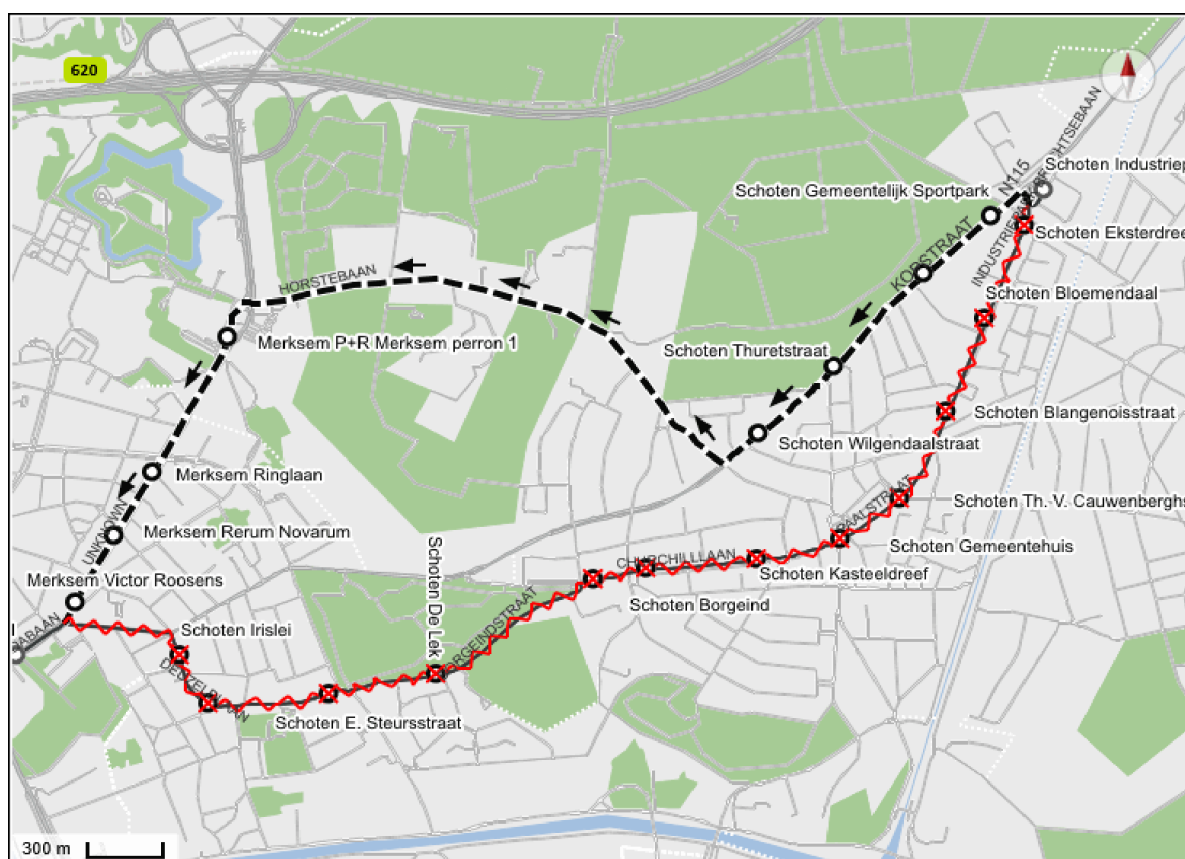
62 : Direction Antwerpen F. Rooseveltplaats

Arrêts non
desservis

Schoten: Eksterdreef (105466) - Bloemendaal (105463) - Blangenoisstraat (105461) - Th. V. Cauwenberghslei (105458) - Gemeentehuis (109891) - Kasteeldreef (105451) - Borkelstraat (105449) - Borgeind (105448) - De Lek (107305) - E. Steursstraat (108860) - Boekenborgelei (107115) - Irislei (107820)

Arrêts de
remplacement

Schoten: Gemeentelijk Sportpark (101571) , J. Jennesstraat (101577) , Thuretstraat (101579) , Wilgendaalstraat (101581) - Merksem: P+R Merksem perron 1 (104094) , Ringlaan (104101) , Rerum Novarum (104103) , Victor Roosens (104106)



- 62 Sint-Job - Schoten - Antwerpen

horaire

Schoten Prix de l'Escaut, ligne de bus 61 arrêt temporaire du départ en du dernier arrêt = Schoten Rusthuis - ligne de bus 61 de Oelegem Église/Schilde Wisselstraat vers Schoten Rusthuis



PRIX DE L'ESCAUT À SCHOTEN

Mercredi 9 avril 2025

Ligne

61

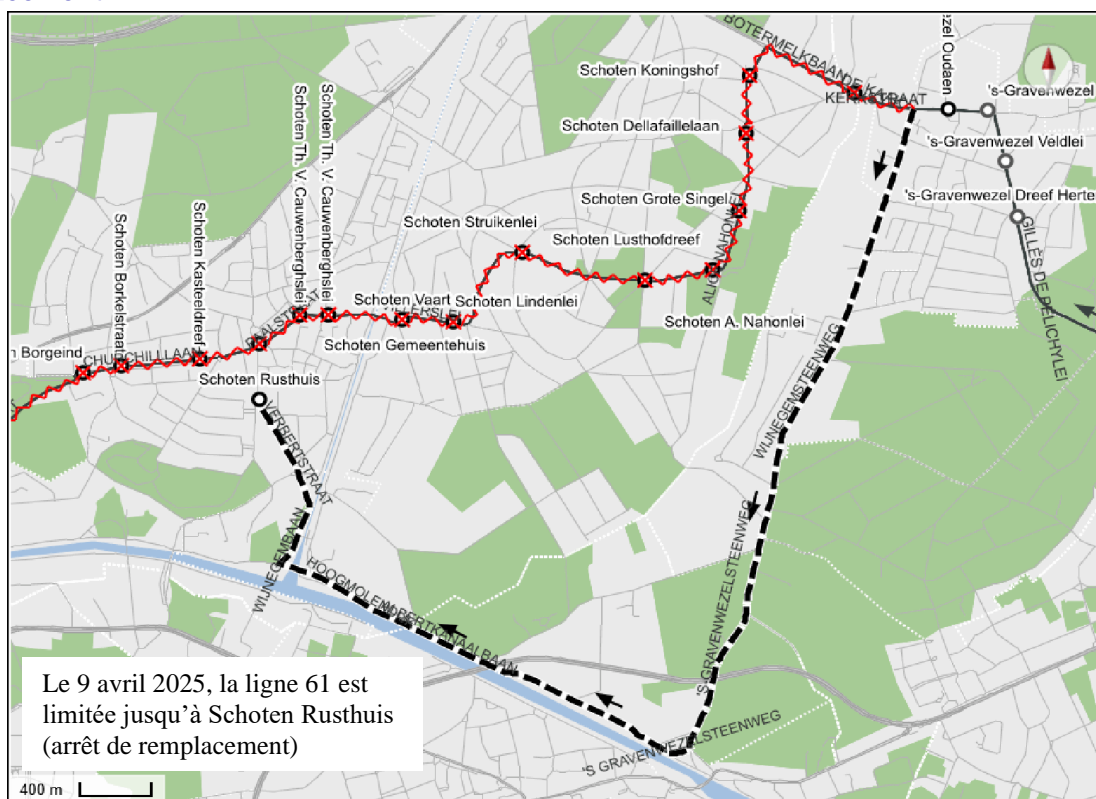
Arrêts non desservis

61 : Direction Antwerpen F. Rooseveltplaats

Schoten: Distelvinklei (105684) - Koningshof (105682) - Dellafaillelaan (105679) - Grote Singel (106755) - A. Nahonlei (105677) - Lusthofdreef (105674) - Struikenlei (105669) - Lindenlei (105666) - Vaart (105663) - Th. V. Cauwenberghslei (105459) - Th. V. Cauwenberghslei (105458) - Gemeentehuis (109891) - Kasteeldreef (105451) - Borkelstraat (105449) - Borgeind (105448) - De Lek (107305) - E. Steursstraat (108860) - Boekenborglei (107115) - Irislei (107820) - Merksem: Oudebareel (102025) - Barnkracht (105725) - Burgemeester Nolf (102620) - Bredabaan (102405) - Lambrechtshoeken (107206) - Antwerpen: Station Luchtbal (102178) - Groenendaallaan (102911) - Straatsburgdok (101110) – Noorderbrug (102909) - Ijzerlaan (102915) - Ziekenhuis Cadix (103344) – Noorderplaats (104390) - Sint-Jansplein (105210) - Roosevelt perron C4 (103807)

Arrêts de remplacement

's-Gravenwezel: Oudaen (105687) - Schoten: Rusthuis (109947)



- 61 Oelegem Kerk/Schilde Wisselstraat – Antwerpen

horaire

Schoten Prix de l'Escaut

ligne 37a de Hoevenen Markt vers **Schoten arrêt Rusthuis** direction Wijnegem Shopping Center (WSC Midi)



PRIX DE L'ESCAUT À SCHOTEN

Mercredi 9 avril 2025

Ligne

37a

Arrêts non desservis

37a : Direction WSC Zuid

Schoten: Th. V. Cauwenberghslei (105458) - Gemeentehuis (107205)

Arrêts de remplacement

Schoten: Venstraat (159895) , Kerkhof (170010) , Rusthuis (109936)



- 37a Hoevenen-Kapellen-Brasschaat-Schoten-Wijnegem

horaire

Prix de l'Escaut

ligne 37a de Wijnegem Shopping Center vers Schoten, arrêt Rusthuis direction Hoevenen Markt



PRIX DE L'ESCAUT À SCHOTEN

Mercredi 9 avril 2025

Ligne

37a

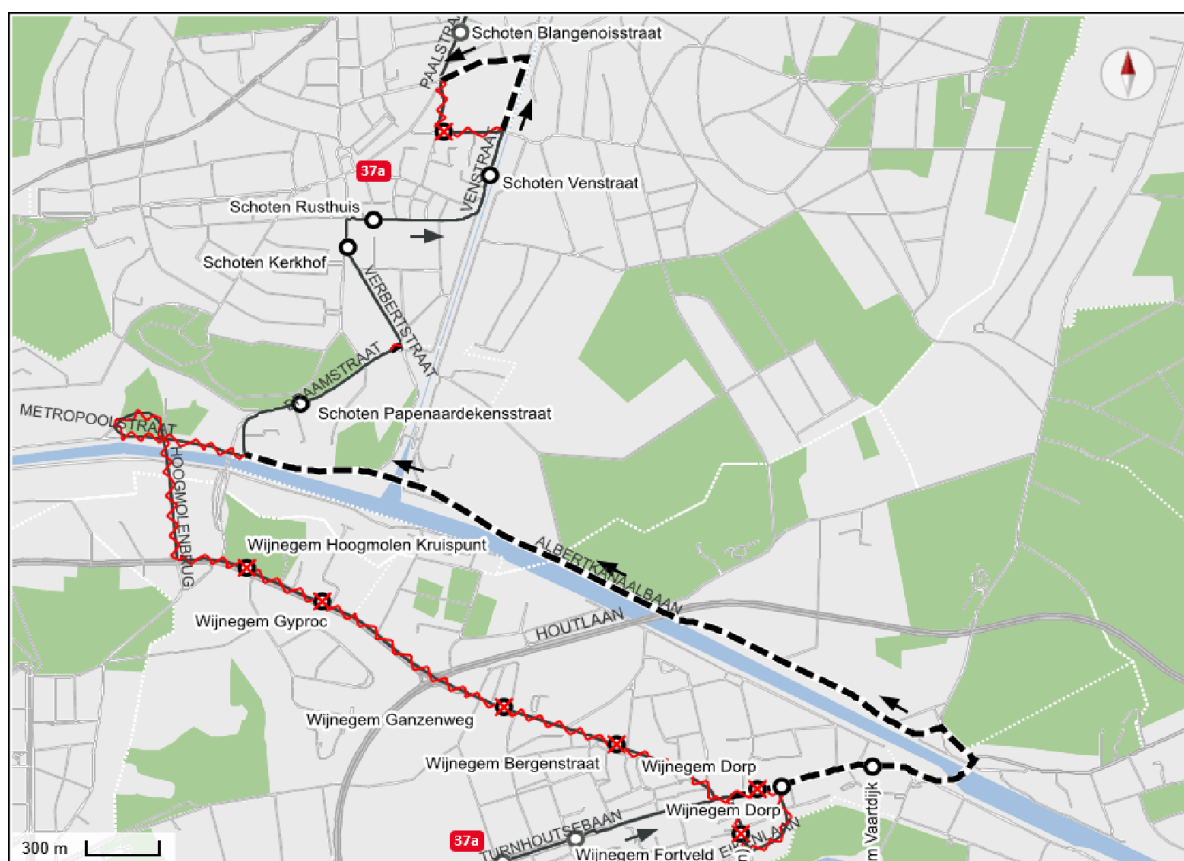
37a : Direction Hoevenen Markt

Arrêts non desservis

Wijnegem: Dorp (Acacialaan) (101311) - Dorp (106044) - Bergenstraat (106058) - Ganzenweg (101922) - Gyproc (106054) - Hoogmolen Kruispunt (106052) - Schoten: Th. V. Cauwenberghslei (105459)

Arrêts de remplacement

Wijnegem: Dorp (106046) , Vaardijk (106048) - Schoten: Papenaardekensstraat (109946) , Rusthuis (109947) , Kerkhof (109893) , Venstraat (109895)



- 37a Wijnegem-Schoten-Brasschaat-Kapellen-Hoevenen horaire
Départ à l'arrière (le côté sud) du Wijnegem Shopping Center, arrêt WSC Zuid

Vers le centre de Schoten avec correspondance à l'arrêt P+R Merksem, plate-forme 5



À l'arrêt "P+R Merksem" changer à l'une des lignes de bus direct d'Anvers vers le centre de Schoten, (les lignes 60-601-62) arrêt Wilgendaalstraat. Celles lignes de bus passent par l'arrêt P+R Merksem lors de leur itinéraire de déviation et y auront un arrêt temporaire le 9 avril 2025.

en venant de Kapellen (ligne de bus 65) et/ou Loenhout (ligne de bus 64) :

- 64 Loenhout-Wuustwezel-Brasschaat-Antwerpen - *horaire* - arrêt P+R Merksem
- 65 Kapellen-Merksem Zwaantjeslei - *horaire* - arrêt P+R Merksem

en venant de Merksem Zwaantjeslei (ligne de bus 65) et/ou Antwerpen (ligne de bus 64) :

- 64 Antwerpen-Brasschaat-Wuustwezel-Loenhout - *horaire* - arrêt P+R Merksem
- 65 Merksem Zwaantjeslei-Kapellen - *horaire* - arrêt P+R Merksem



35 min À partir de l'arrêt "P+R Merksem", 2.8 km distance de marche vers le centre de Schoten via Horstebaan et Vordensteinstraat

Vers le centre de Schoten avec correspondance à la ligne de bus 37a, direction Wijnegem



Lignes de bus 37a et 64 : dans le centre de Brasschaat à l'intersection Bredabaan/Augustijnslei on peut changer de la ligne 64 à l'arrêt Brasschaat Kerk Bredabaan (numéro arrêt 105737) vers la ligne 37a à l'arrêt Brasschaat Kerk Augustijnslei (numéro arrêt 109856)



Lignes de bus 37a et 65 : dans la commune Kapellen, ces lignes de bus ont un arrêt à: "Dorp" (numéro arrêt 105839), "Spoortunnel" (numéro arrêt 107759) et "Zilverhoeklaan" (numéro arrêt 105834)

Horaire : www.delijn.be ou cliquez au lien "horaire" derrière la ligne de bus souhaitée pour les horaires au 9 avril 2025

PARKINGS

Si vous venez en voiture, prière à combiner le plus possible, la voiture avec l'offre des transports publics à venir vers le centre de Schoten. Il n'y a beaucoup de possibilités de parking au centre de Schoten.

Parking P+R Keizershoek Bredabaan, Merksem (€1,00 par jour)

- À l'intersection Bredabaan/Horstebaan,
 - direction Merksem, tout droit
 - direction Kapellen/Brasschaat, fais demi-tour aux feux de circulation direction Merksem
- Après l'intersection, à votre gauche, vous avez le terminus des lignes premetro 2 et 3. Le parking Park & Ride Keizershoek est à votre droite.



À l'arrêt "P+R Merksem" changer à l'arrêt temporaire, plate-forme 5, à une des lignes de bus directes d'Anvers vers le centre de Schoten, (les lignes 60-601-62) jusqu'à l'arrêt Wilgendaalstraat.



35 min. À partir de l'arrêt "P+R Merksem", 2.8 km distance de marche vers le centre de Schoten via Horstebaan et Vordensteinstraat.

Parking Carrefour, via Horstebaan, Schoten

- À l'intersection Bredabaan/Horstebaan,
 - direction Merksem, tourner à gauche direction Schoten
 - direction Kapellen/Brasschaat, tourner à droite direction Schoten
- À votre droite, il y a le parking de l'hypermarché Carrefour. Prenez la troisième sortie pour le parking à l'arrière de Carrefour (la deuxième sortie est prévue uniquement pour le trafic quittant le parking).



À l'arrêt "P+R Merksem" changer à l'arrêt temporaire, plate-forme 5, à une des lignes de bus directes d'Anvers vers le centre de Schoten, (les lignes 60-601-62) jusqu'à l'arrêt Wilgendaalstraat.



30 min. À partir du Parking Carrefour 2.5 km distance de marche vers le centre de Schoten via Horstebaan et Vordensteinstraat.

Parking Domaine Vordenstein, Kopstraat 10, Schoten (100 voitures)

- À l'intersection Bredabaan/Horstebaan,
 - direction Merksem, tourner à gauche sur Horstebaan. À l'intersection Horstebaan/Kopstraat (la 3ème rue à gauche du Horstebaan tourner à gauche vers Kopstraat.
 - direction Kapellen/Brasschaat, tourner à droite sur Horstebaan. À l'intersection Horstebaan/Kopstraat (la 3ème rue à gauche du Horstebaan tourner à gauche vers Kopstraat.



13 min. À partir du parking Vordenstein 1.1 km distance de marche vers le centre de Schoten via Kopstraat, Horstebaan et Vordensteinstraat

**PRIX DE L'ESCAUT 9 AVRIL 2025 -
DÉVIATION TRAFFIC TRANSIT – les routes préférables en couleur bleu**



- Venant de Deurne direction Merksem/Brasschaat: *Merksemsebaan – Bisschoppenhoflaan – Merksemsesteenweg (Pont vinaigre) - Deurnsebaan – Bredabaan.*
- Venant de Deurne direction Schilde/Brecht: *Merksemsebaan – Houtlaan – Turnhoutsebaan.*
- Venant de Deurne direction Koningshof (Schoten): *Merksemsebaan – Bisschoppenhoflaan – Merksemsesteenweg (Pont vinaigre) - Deurnsebaan – tourner à droite Bredabaan – (à Hypermarkt Carrefour) tourner à droite Horstebaan – tourner à gauche Kopstraat – tourner à gauche Kopstraat (route régionale N115) – tourner à droite Paalstraat – tourner à gauche Fluitbergstraat – tourner à droite Zaatstraat – tourner à gauche, traverser le pont vers Villerslei.*
- Venant de Brasschaat ou Brecht direction Merksem: *Brechtsebaan - Kopstraat N115 – tourner à droite Kopstraat – tourner à droite Horstebaan – Bredabaan.*
- Venant de Brasschaat ou Brecht direction Deurne/Wijnegem: *Brechtsebaan – tourner à gauche Paalstraat – tourner à gauche Fluitbergstraat – tourner à droite Zaatstraat – Venstraat – Alfons Verdijkstraat – tourner à droite Hendrik Consciencestraat – tourner à gauche Verbertstraat (rotonde) - Victor Adriaenssensstraat – tourner à droite Braamstraat – tourner à droite Metropoolstraat – tourner à droite Hoogmolenbrug.*
- Venant de Merksem ou Kapellen direction Deurne/Wijnegem: *Bredabaan – à Hypermarkt Carrefour: tourner à droite Horstebaan (venant de Merksem, direction Kapellen/Brasschaat), tourner à gauche Horstebaan (venant de Kapellen/Brasschaat direction Anvers) – tourner à gauche Kopstraat – tourner à gauche Kopstraat (route régionale N115) – tourner à droite Paalstraat – tourner à gauche Fluitbergstraat – tourner à droite Zaatstraat – Venstraat – Alfons Verdijkstraat – tourner à droite Hendrik Consciencestraat – tourner à gauche Verbertstraat (rotonde) - Victor Adriaenssensstraat – tourner à droite Braamstraat – tourner à droite Metropoolstraat – tourner à droite Hoogmolenbrug.*